

12,5 km

3h00 à pied - 1h30 à VTT

Groen/Geel  Geringe helling

Vertrek : Stadhuis, Place Notre Dame in Wassy

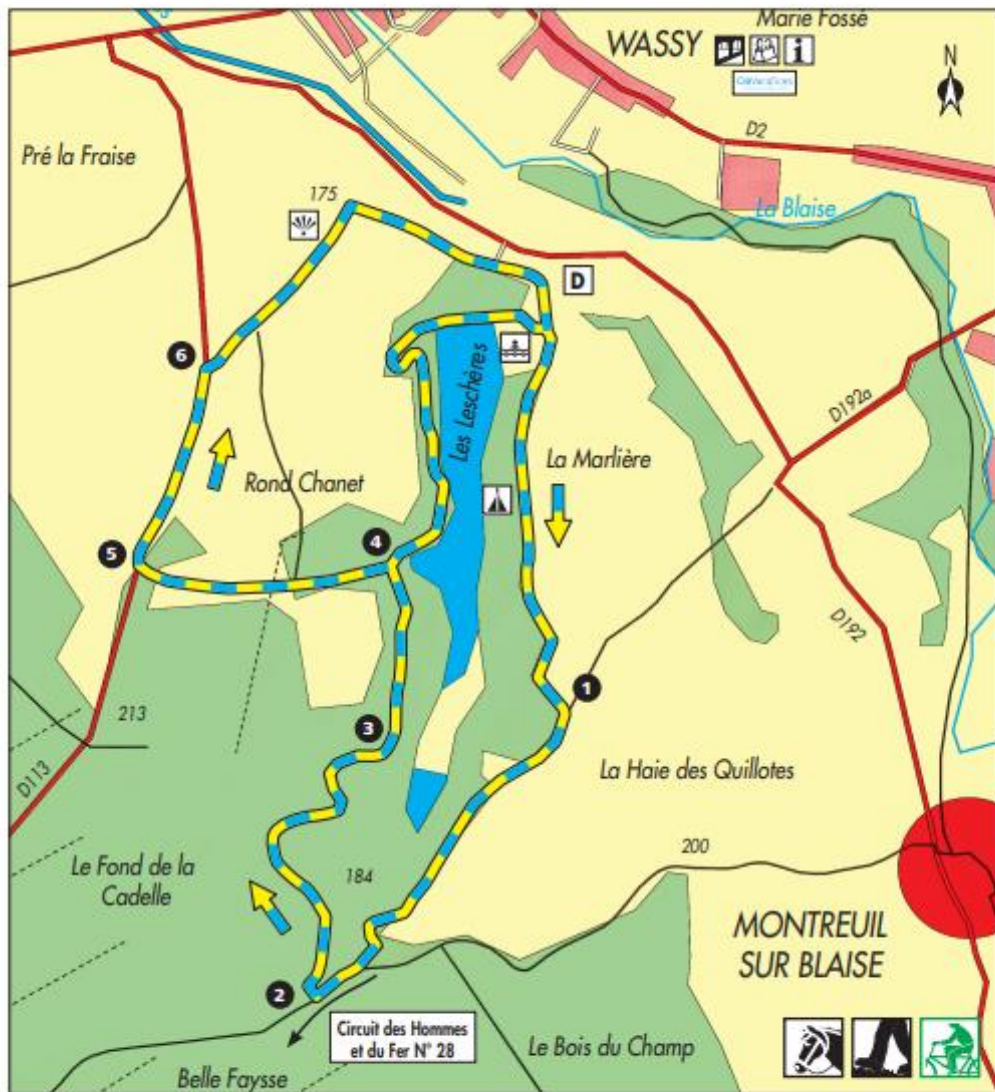
Aan het begin van de Place Notre-Dame, staat de Romaanse kerk Notre-Dame-en-sa-Nativité, gebouwd in de 12e eeuw. Neem rechtsaf de Rue du Temple in (eenrichtingsverkeer, pas op, mountainbikers richting) en kijk naar het en de Grange du Massacre (tegenover, de Grange du Massacre (tegenover, het huis waar Camille Claudel geboren is) die de geschiedenis van het protestantisme oproepen van 1517 tot 1905. Dan rechtsaf de Rue du Val du Château in; aan de op het kruispunt, voeg in op de Rue du Général Leclerc. Steek dan de rivier de Blaise over.

1 - Onmiddellijk aan het kruispunt, draai naar links in de rue du Champ d'Heu en ontdek het washuis aan uw linkerhand genaamd de Bécus fontein, naar de tuinman van de burens. Zijn dateert uit de eerste helft van de 19e eeuw. Het wordt ondersteund door eiken palen. Ga door ongeveer 300 m, dan rechtsaf langs de Jardinet. Steek rechts het kanaal over en sla linksaf de Rue de la Digue. Dit leidt naar het stuwmeer van Leschères die nu wordt gebruikt voor vrijetijdsactiviteiten. In de 19e eeuw, het voedde het kanaal van Brousseval naar het kanaal van Brousseval naar Saint-Dizier voor het vervoer van ijzererts en ijzererts en gieterijproducten. Bij de splitsing rechtsaf rechts, de niet meer gebruikte spoorlijn oversteken. Deze spoorweg zal de "rouliers" uit de vallei doen verdwijnen, boeren die karren bezaten en voor de fabrieken werkten die tijdens de productieperiode voor de fabrieken werkten. Ga vervolgens 100 m verder aan de linkerkant voordat u rechtsaf slaat. sla rechtsaf.

2 - Ga verder en loop dan langs het bos voor ongeveer 1 km (op dit laatste deel (over dit laatste deel, gemeenschappelijk pad met het circuit des Hommes et du Fer). Wanneer u de kraaienvoetjes bereikt, slaat u linksaf naar de het bospad aan de linkerkant. Volg zorgvuldig de in het bos, die alleen de paden gebruikt die alleen paden gebruikt die bospercelen van elkaar scheiden. Na 1,5 km, aan het einde van het bos, volg de RD184 naar links gedurende ongeveer 1 km de RD184 richting Vaux-sur-Blaise. Pad gemeenschappelijk voor het Côte Dardaille circuit.

3 - Bij de kraaienvoetjes voor Vaux-sur-Blaise naar rechts steek de spoorlijn over en ga het dorp in. Ga verder. rue de la Gare, over de twee bruggen over de Blaise rivier en iets naar rechts om verder te gaan langs de rue du Stade. Onderweg verlaat u het kruispunt aan uw linkerhand en links en verder langs de rue des Moulins. Op het kruispunt steek de Rue du Général de Gaulle over om bij de Rue des Visseaux. Op het kruispunt slaat u linksaf de Rue Prouyère in. Rechts ziet u de kerk Saint-Jean, die een opmerkelijk harmonium en een gietijzeren Christus bevat; ontdek vervolgens het met slakken geplaveide washuis, waaraan het zijn bijzonderheid ontleent. Een fontein binnenin verzamelt de bron die het bassin voedt. Ga verder naar boven en neem de straat boven de rue des Barizets, de rue des Croquantes, sla dan linksaf de chemin de la Blanche in om uit te komen op de rue des Varennes die naar Montreuil-sur-Blaise leidt en die u rechts neemt. In de bocht naar links gaat u in de richting van het dorp Montreuil-sur-Blaise langs de allée des Platanes (bomen gedecimeerd door de storm van september 2015); u gaat rechtdoor en steekt de Blaise over.

4 - Op de reikwijdte ziet u het schoepenrad dat ooit de machines van de montagewerkplaats van de gieterij in beweging bracht, nu volledig gesloopt. Ga verder langs Chemin des Usines. Op het volgende kruispunt slaat u rechtsaf de Rue Sainte-Marguerite in en laat u het Place du Monument aan uw linkerhand. Ga voorbij het stadhuis, steek het plein over en sla rechtsaf de ruelle de la Fontaine in. Ontdek het washuis dat een grote opening heeft die licht geeft aan het bassin dat zich onder een trap bevindt. Vervolg uw weg en sla weer rechtsaf de Rue Sainte-Marguerite in; meteen bij de volgende splitsing slaat u rechtsaf de landweg in richting Brousseval. Volg de oude spoorlijn gedurende ongeveer 2 km, neem dan een klein paadje aan de linkerkant bij de achtergang van de gieterij van Brousseval-Montreuil. Wanneer u Brousseval bereikt, slaat u rechtsaf de rue de la Gare in. Steek de brug over de rivier de Blaise over en ga dan naar links een klein pad op dat de meanderende rivier de Blaise volgt voor ongeveer 500 m. U steekt voorzichtig een voetgangersbrug over. Aan de rechterkant bereikt u de rue du Général de Gaulle, die u links neemt. Volg deze weg in de richting van en in Wassy gedurende ongeveer 1 km. Sla linksaf de ruelle Mauljean in. Ga linksaf naar het Parc des Promenades met zijn drie opmerkelijke gietijzeren werken (Le Faucheur, Le Triomphe de Galatée, Le Cerf) uit het einde van de 19e eeuw. Sla opnieuw rechtsaf in de Rue Général Leclerc. Sla rechtsaf de rue Général DeFrance in, loop rond de Place Marie Stuart en keer via de Boulevard de l'Hôpital en de rue du Temple terug naar het vertrekpunt.



n°116
5 à 11 km

Circuit du Val des Leschères



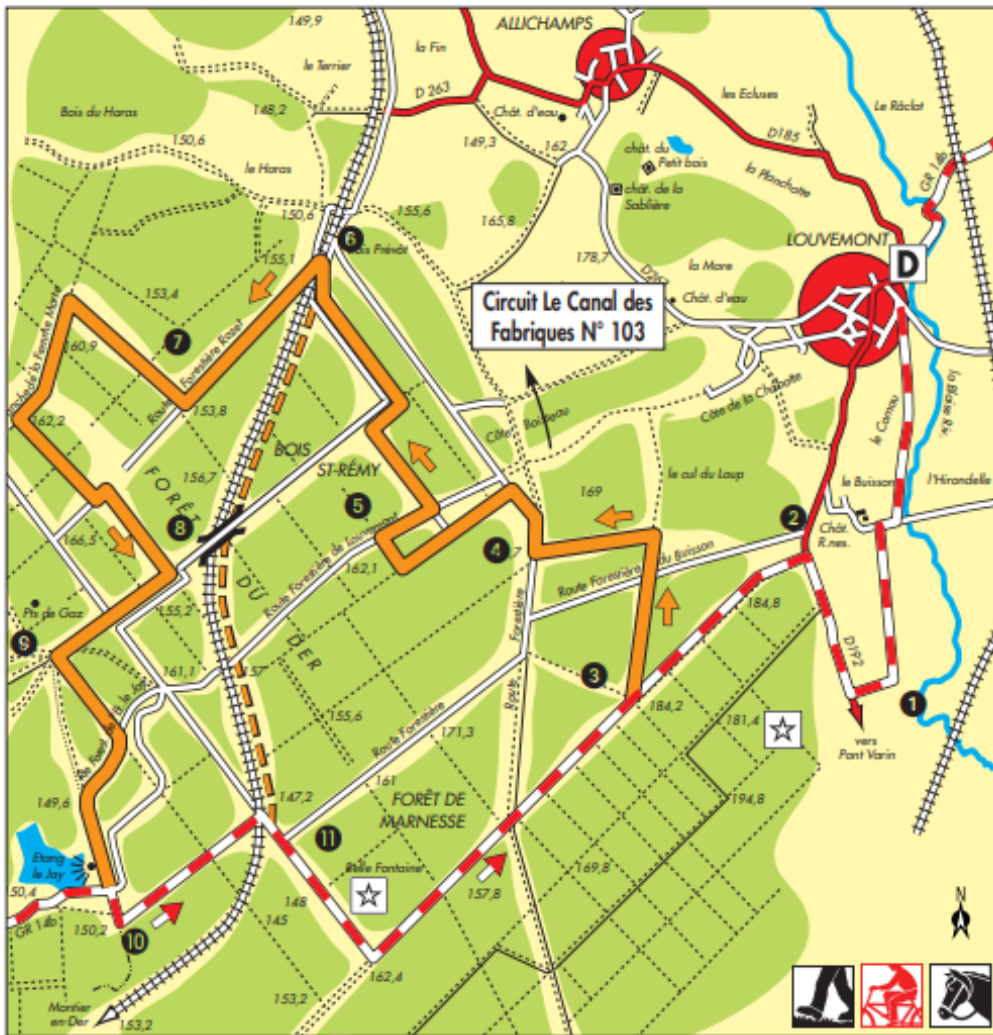
Beschrijving: Vanaf de parkeerplaats van het meer van Leschères neemt u de weg richting de camping. Loop erlangs. Verlaat het fitnesspad aan uw rechterhand, steek de slagboom over en ga rechtdoor langs het bos.

- 1- Na een kilometer bereikt u de weg van Brouseval. Draai naar rechts en ga verder langs het bos. Vroeger sloot dit pad aan op een terrein waar ijzererts werd gewonnen en heette het "chemin des minières". Het pad gaat dieper het bos in. Na 20 meter gaat u naar rechts en volgt u het bospad over 150m.
- 2- Neem het kleine pad aan de rechterkant voor een vrijgemaakt gebied. Na 30 meter gaat u weer naar rechts. Het pad slingert door het bos. Dit pad was ooit voorzien van een spoorbaan van 60 cm die werd gebruikt om klei (zeer kleiachtige grond) te winnen die werd gebruikt om de talrijke lekken van de stuwdam te vullen. Je kunt dit extractiegebied zien zodra je het bos binnenkomt, aan je linkerhand.
- 3- Na 1,5 km komt u bij een kruispunt. Rechts beneden ziet u door een naaldbos het meer van Leschères. Draai naar links. Tot daar, heb je de historische maximum waterstand gevolgd.
- 4- Aan het eind van het bos kunt u naar rechts gaan om u bij het trimparcours aan te sluiten door langs het stuwmeer te lopen en bij de dam over te steken (u hebt 15 minuten de tijd). Voor de grote lus, die te paard moet worden afgelegd, slaat u linksaf naar de slagboom en vervolgt u het pad tot aan de weg D113.
- 5- Draai naar rechts. U ontdekt een uitzicht op het noorden van de Blaise vallei, en na een paar honderd meter verschijnt Wassy. U kunt de klokkentoren van de kerk Notre-Dame zien (geclassificeerd MH - 12e eeuw).
- 6- Na 500m, verlaat u de weg en neemt u het pad aan de rechterkant. De route gaat naar beneden richting Wassy. Op het kruispunt slaat u rechtsaf. Aan uw linkerhand gaat u langs de oude spoorbaan. Aan uw rechterhand passeert u het stuwmeer van Leschères, plaatselijk bekend als "la digue". Wanneer u de weg bereikt, slaat u rechtsaf en gaat u naar de parkeerplaats

Onderweg Dit circuit : HET MEER VAN LESCHERES Het stuwmeer van Leschères werd in 1875 aangelegd om het Canal des fabriques te bevoorraden, zodat het waterpeil in alle seizoenen op peil kon worden gehouden, voor het vervoer van ijzererts en cokes naar de fabrieken in de regio. waterpeil in alle seizoenen, voor het vervoer van ijzererts en cokes naar de fabrieken in de regio. De "dijk", een enorm reservoir met een capaciteit van twee miljoen kubieke meter, strekte zich uit over een oppervlakte van 44 hectare op de plaats genaamd van 44 hectare op de plaats genaamd "Val des Leschères". Het haalt zijn water uit de Blaise door middel van een 9 kilometer lang aanvoerkanaal, dat ontspringt in Dommartin-le-Franc. De dam is een structuur gemaakt van stenen blokken van Chevillon en Brauvillers, de lengte is Hij is 467 meter lang en 20 meter hoog. Sinds enkele jaren is de dijk omgebouwd tot een toeristische attractie en het waterpeil is verlaagd om veiligheidsredenen



6,5 km	
1h30 à pied - 0h45 à VTT - 1h00 à cheval	
Blauw geel	
Vertrek : parking van de Digue des Lescheres	
Moeilijkheden met fietsen	
Zeer gemakkelijk niveau	



n°30
plus de 18 km

Circuit de la Forêt du Der



Beschrijving: Vanaf de parkeerplaats bij de sportvelden volgt u het jaagpad langs het oude kanaal des fabriques. Zodra u de Route du Buisson bereikt, steekt u de weg over en volgt u de tegenhaven tot aan de Châtelier.

1. Sla twee keer rechtsaf en volg de D192 (aan de linkerkant staat het 19e-eeuwse château du Bois Lapierre, ooit bewoond door de eigenaars van de smederij).
2. Na 700 m neemt u links een stuk dat naar het staatsbos klimt. Vlakbij de klim splitst de weg zich lichtjes naar links. Ga rechtdoor gedurende 800 m.
3. Dan rechtsaf, naar het noorden tussen de splitsingen 219 en 215. Steek de bosweg Buisson over en ga aan de overkant van de weg verder over een pad tussen de loofbosjes. Ga linksaf het eerste pad op tussen de doorsnijdingen 212 en 213.
4. Bij de bosweg naar rechts en na de splitsing het licht stijgende pad blijven volgen. Neem het eerste pad links. Ga naar rechts omhoog tot u bij de bosweg van Louvemont komt.
5. Volg deze weg naar rechts gedurende 300 m. Ga dan naar links tussen de sneden 185 en 186. Aan het einde van de insnijding gaat u naar links en dan naar rechts om op de oude spoorlijn uit te komen.
6. Via een variant kunt u het circuit afsnijden door links langs de spoorlijn te gaan. Ga verder naar rechts en steek na 200m de spoorlijn over. Sla rechtsaf naar de bosweg van Le Rozet voor ongeveer 1 km.
7. Sla rechtsaf een boslijn in tussen de doorsnijdingen 141 en 136. Ga tot aan de bosweg van de dode vrouw en sla opnieuw linksaf tussen de knipsels 141 en 144. Ga rechtsaf de bosweg van Rozet op (asfalt) en ga linksaf het bos in tussen de knipsels 145 en 147.
8. Bij de volgende splitsing gaat u 300 m rechtsaf. U steekt de bosweg over en gaat rechtdoor de bosweg Frampas op.
9. Op de eerste kruising linksaf tussen de sneden 158 en 165. Neem het meest linkse pad naar beneden tussen een bos en een herstellende snede. Aan het eind rechts omlaag over de bosweg van de vijver van Jay die je 1 km volgt (mooi uitzicht op de vijver aan de rechterkant)
10. Sla linksaf bij 120°. Ga 850 m rechtdoor en dan rechtsaf de ronde bosweg op en steek de oude spoorlijn over (u sluit aan bij de variant).
11. In de bocht naar links van de weg gaat u rechtdoor over een zandpad. Ga omhoog en vervolgens omlaag in een vallei die links naar Belle Fontaine (ijzeren bron) leidt. Ga rechtdoor tot aan een keerpunt en neem de kruisende weg links door het bos van Marnesse. Keer vervolgens terug naar Louvemont via de Chemin de Départ.

Onderweg Dit circuit laat u toe om een deel van het grote staatsbos van Der (5000 ha) te ontdekken. In het verleden behoorde het toe aan de Graven van Champagne en de Hertogen van Orléans die het gebruikten voor de jacht op jachthonden, zoals vandaag de dag te zien is aan de uitstralingen van de boswegen en -paden. Dit bos, een gesloten en geheime wereld, heeft ook aanleiding gegeven tot vele legenden. Wordt er niet gezegd dat de druïden van Der ("Dervus" betekent "eik" in het Keltisch) hier de heilige maretak kwamen verzamelen en dat zij er offers brachten? Bij de bocht in het pad, in de eiken- en haagbeukenbossen, moet u goed kijken en luisteren. Misschien ziet u een ree over een pad lopen, hoort u de wiewaal fluiten, ontdekt u de sporen van een das en ziet u de Vlaamse gaai eikels inslaan voor de winter




Illustration: René LE GRIST

21 km

5h00 à pied - 2h30 à VTT - 3h30 à cheval

**Balisage
et
GR14b**

Oranje
Variant



Vertrek

Louvemont

Moeilijkheid om te fietsen Moeilijk



Beschrijving: 1- Het startpunt van de wandeling is bij Eclaron, place de la mairie (startbord). Het dorp wordt doorkruist door de rivier Blaise. Het centrum is voorzien van mooie residenties uit de 16e eeuw en van een kerk met gotische architectuur. Het bocage-landschap wordt begrensd door het Der-bos (van het Keltische woord dervo dat eik, de belangrijkste boomsoort, betekent). Een gedenksteen herdenkt de doortocht van Napoleon I in 1814 tijdens de Franse veldtocht. Met een camping, een strand en een fietspad is Eclaron een toeristische halte op weg naar het Lac du Der. Neem de straat van Guise en volg de groen/gele markeringen. 2- Na 900 m bereiken wij de doorgang van het vroegere kanaal van Wassy dat vroeger ijzererts vervoerde; het werd in 1944 door de Amerikanen gedempt om het vliegveld van Saint-Dizier (le Robinson) aan te leggen. Op dit punt gaat u bij de watertoren linksaf. Het pad volgt de GR14b gedurende 4 kilometer om het bos van Bailly te bereiken. Vervolgens neemt u de D185 aan uw linkerhand langs de Pré Colin en u bereikt Valcourt, halverwege de route. In de 18e en 19e eeuw maakte het waterpeil van de Marne deze bevaarbaar. De haven van Valcourt bevoorradde Parijs met hout- en metaalproducten. De vracht werd vervoerd per "brelle", een soort vlot. Het anker op het plein, het medaillon op de gevel van het stadhuis en de ankers op de oude graven herinneren aan het zeevarende verleden van het dorp. In 1944 werd het dorp zwaar beschadigd door geallieerde bombardementen op de door de Duitsers bezette luchtmachtbasis. - Voorbij de Pré Colin en vóór het centrum van Valcourt slaat u linksaf en neemt u het jaagpad en het fietspad van het Canal de la Marne au Der (het in 1974 aangelegde stuwmeer verzamelt een deel van het water van de Blaise en de Marne, zijrivieren van de Seine, om de risico's van overstromingen in Parijs te beperken). 4- Na 1,3 km en het oversteken van de D384 komt u bij de kapel Saint-Aubin, gelegen op de hoogten van Moëslains, geklasseerd als historisch monument, gewijd aan de heilige sinds 1490 toen de bisschop van Châlon-sur-Marne de relikwie van Saint-Aubin schonk die tijdens oorlogen en epidemieën werd aangeropen. Deze plaats was het voorwerp van een bedevaart elke eerste zondag van maart. Niet ver daarvandaan is de fontein van de vereerde heilige, aan wiens water pelgrims wonderbaarlijke deugden toeschreven. Volg de wegwijzers op het fietspad langs het aanvoerkanaal naar de Der over bijna 5 km. Bij de kruising met de D24 slaat u linksaf en keert u terug naar het beginpunt.


D

Départ du circuit

Circuit interdit les jours de chasse :
renseignements en mairie

 IGN n°3015 SB

12 km

 3h00 à pied - 1h30 à VTT

Balisage

Groen-Geel



Vertrek : In Eclaron, op het plein van het stadhuis

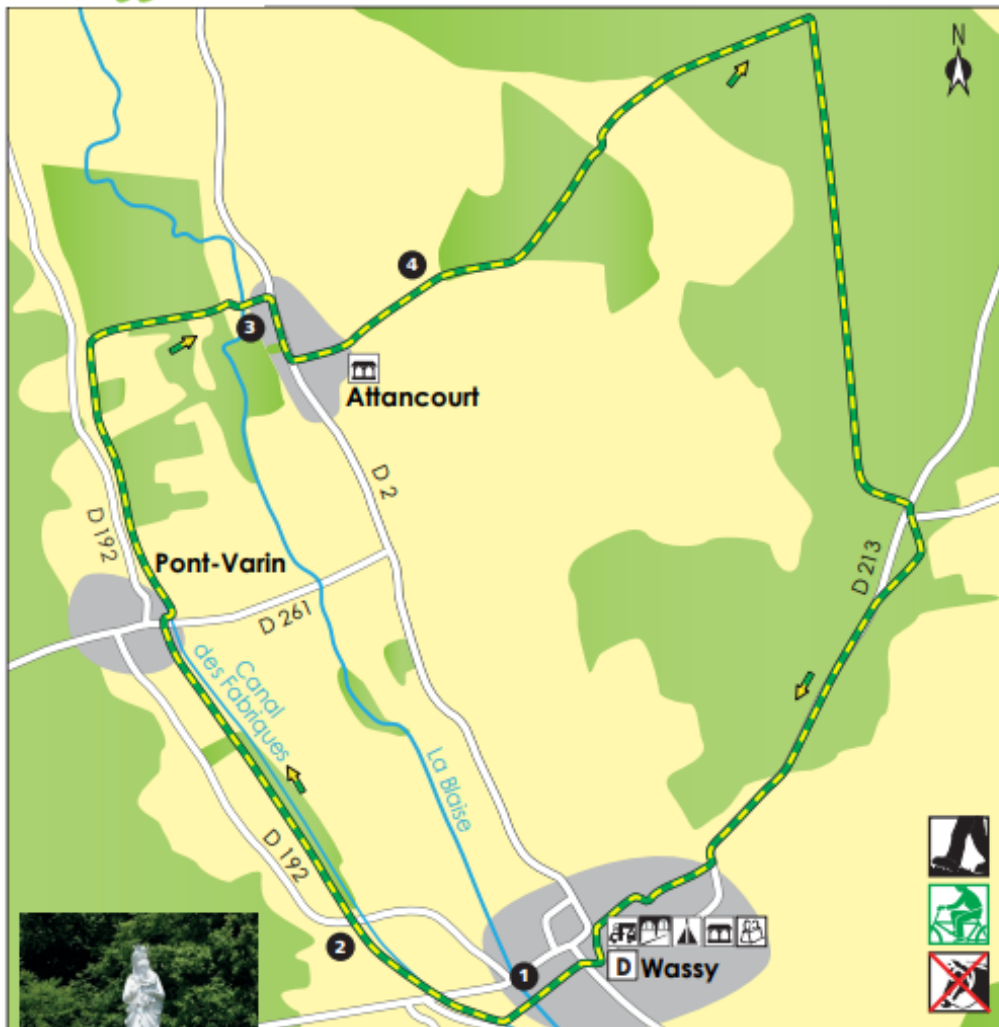
Moeilijkheid : Gemakkelijk niveau



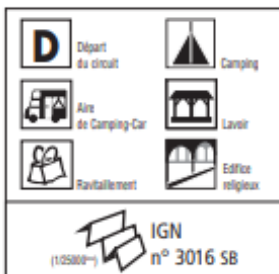
● Eclaron.



● Chapelle Saint-Aubin érigée sur une butte.



Vierge Blanche - Attancourt



15 km

 **4h00 à pied - 1h30 à VTT**

Groen / Geel 

Gering hoogteverschil

Vertrek : Stadhuis, place Notre Dame, wassy

Beschrijving: Aan het begin van de Place Notre-Dame staat de Romaanse kerk Notre-Dame-en-sa-Nativité, gebouwd in de 12e eeuw. Neem de rue du Temple om de rue du Val du Château te bereiken (let op, geen omweg, afstappen als u op een mountainbike bent). Aan uw linkerhand ziet u de Grange du Massacre waar de godsdienstoorlogen begonnen, vervolgens de Tempel die het protestantisme van 1517 tot 1905 evoceert. Draai u om, op het oude huis op n°2, rue du Val du Château, kunt u een gedenkplaat lezen die aangeeft dat Camille Claudel, beeldhouwer en zijn broer Paul Claudel, dichter en academicus, in dit huis woonden. Optie: Maak van de gelegenheid gebruik om rond te lopen over de onlangs gerenoveerde Place Marie Stuart. Op dit ronde plein vindt u aan uw rechterhand de markthal en aan uw linkerhand het theater La Forgerie. Bewonder het straatmeubilair van de kunstgieterij Sommevoire (fabriek op 13 km). Ga terug naar de Grange du Massacre en volg de rue du Val du Château, vervolgens naar links de rue du Général Gresley, om de rue du Général Defrance over te steken en tegenover de rue du Général Leclerc uit te komen. Ga verder tot aan de Place du 14 juillet. Aan uw linkerhand hebt u toegang tot het Parc des Promenades en kunt u drie opmerkelijke kunstvonten bewonderen (Le Faucheur, Le Triomphe de Galatée, Le Cerf). Keer terug naar de Place du 14 juillet.

1 - Steek de rivier La Blaise over en volg de rue de la Gare. Aan uw linkerhand ziet u in de rue du Champ d'Heu een washuis, de fontein van Bécus genoemd, naar de tuinman van de bureu. De bouw ervan dateert uit de eerste helft van de 19de eeuw. Het wordt ondersteund door eikenhouten palen, de muren van de trap zijn grotendeels van bewerkte steen. Het heeft een mooie bestrating en een mooi dak. Neem bij de ingang van de 2e straat rechts het pad dat naar het kanaal leidt, loop 400 m langs het kanaal, steek dan de rue du Général de Lattre de Tassigny over en ga verder langs de oevers aan de andere kant van het kanaal. Dit kanaal, dat getuigt van het rijke industriële verleden van de streek, werd gebruikt om ijzer te vervoeren naar de fabrieken van Brousseval en Saint-Dizier.

2 - Na 600 m steekt u de RD192 over en gaat rechtdoor langs het kanaal. U passeert onder een ijzeren brug van de vroegere spoorlijn die een fietspad is geworden. Bij de oude sluis van Pont-Varin gaat u rechtdoor in een groen gebied tussen het dorp en het kanaal. Bij de RD261 gaat u rechtsaf, over het kanaal, steekt de oude spoorlijn over en neemt dan het pad links naar de sluis van Port Sec. Na 1.500 m langs de spoorlijn, bij deze sluis, gaat u rechtsaf het pad op dat u 500 m verder brengt naar Attancourt.

3 - U komt aan de rand van de rivier Blaise, achter de oude Griny molen met zijn waterval (nu brandweerkazerne en dorps huis). Steek de rivier over via de metalen voetgangersbrug en loop rechtdoor naar de RD2. Sla rechtsaf de hoofdstraat van het dorp in. 250 m verder ziet u aan uw rechterhand het washuis dat bekend staat als de fontein Saint-Louvent, die een ijzeren bron heeft, de muren zijn gemaakt van slakstenen, een materiaal dat wordt gemaakt van de resten van de gietstukken van de hoogovens, de twee gietijzeren zuilen weerspiegelen de metallurgische rijkdom van het gebied. Ga terug langs de hoofdstraat gedurende 50 m, om linksaf te slaan in de Rue de La Motte. Optie: U kunt verder gaan om de kerk gewijd aan Saint-Louvent te zien, opmerkelijk door de architectuur van het westelijke portaal, de klokkentoren en het koor uit de tweede helft van de 12e eeuw. Terugkeer naar de Rue de La Motte.

4 - Aan het eind van het dorp ziet u links een calvarieberg voordat u in de verte het Mariabeeld ziet dat uitkijkt over het dorp Attancourt (een geschenk van een familie uit Attancourt, opgericht aan het eind van de 19e eeuw "ter bescherming tegen hagel". Wees vervolgens voorzichtig, want de bewegwijzering bestaat alleen uit vermarkeringen op de bomen. Vervolg de weg over 2.700 m, passeer de boerderij van La Motte en vervolg de weg naar Villiers-aux-Bois. Aan het eind van een bocht naar links, gaan we rechts het bos in, waar een wit en rood boshek staat. Dit aanvankelijk schaduwrijke pad komt uit op een bosweg en brengt u naar de RD213, 2700 m verder. Ga rechtsaf en volg de RD213 tot de eerste huizen in Wassy. Vóór het eerste huis aan uw rechterhand, neemt u de Rue du Buisson Rouge aan uw rechterhand, volg dan de borden naar het gemeentehuis van Wassy.



De Presqu'île en presqu'île

Des secrets en Champagne

n°104
plus de 18 km

Beschrijving : Vanaf de parkeerplaats loopt u langs het strand en neemt u het pad dat naar een kleine asfaltweg leidt.

1. Volg deze weg naar rechts en neem de dijk (mooi uitzicht op de inham Cornée du Der).
2. Neem aan het eind van de dijk het graspad dat naar het bos leidt. Volg het pad naar de jachthaven van Nemours, die u passeert, en kom dan bij het weggetje dat naar de Brèche leidt.
3. Sla rechtsaf op de weg en dan, 150 m verder, linksaf in een straatje. Keer terug naar het Nemours kruispunt via een pad. Ga naar rechts en dan naar links het pad op de dijk op.
4. Verlaat de dijk en sla rechtsaf het bosweggetje "Saint Laurent" in. Het pad gaat dan het staatsbos in. Ongeveer 150 m voordat u de weg bereikt, slaat u rechtsaf, het pad biedt uitzicht op het stuwmeer van Champaubert.
5. Vervolgens neemt u de route des Mares, omzoomd door indrukwekkende cederbomen, die u ongeveer 200 m volgt voordat u in het bos naar links een pad neemt dat licht daalt.
6. Volg dit pad dat langs de rand van het staatsbos loopt, op de helling die aan de Neuve Livière grenst. 7. Voeg u bij de route des Mares om het restitutiekanaal over te steken, dat werd aangelegd bij de aanleg van de vijver van Champaubert (de eerste "petit Der" in 1938) en dat ondergronds naar het meer loopt.
7. Op het kruispunt met de weg Nemours - Saint Livière, neemt u de schijf aan de overkant, die terug het bos in leidt.
8. Nogmaals, volg de rand van het staatsbos op de helling voor bijna 2 km, ga dan omhoog door een schijf aan de linkerkant.
9. Wanneer u de weg bereikt, slaat u rechtsaf voor 200 m, dan de andere kleine weg aan de linkerkant. Het is vervolgens mogelijk rechtstreeks naar het vertrekpunt terug te keren door een weg naar links te nemen, waardoor het circuit tot 13 km wordt teruggebracht.
10. Zo niet, ga dan rechtdoor langs de kleine weg en neem dan snel het pad aan de rechterkant om de 9 km van de tocht van de Cornée du Der af te leggen

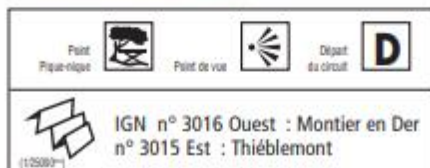
Onderweg: HET BOS VAN DER Het staatsbos van Der, beheerd door het ONF, biedt talrijke picknickplaatsen en uitzichtpunten op het meer. De kleuren van het landschap zijn soms opvallend. In de zomer overheersen de groene, grijsgroene en witte tinten van de espen, witte wilgen en rietvelden. Bij laag water staan de stronken van bomen die omgehakt zijn toen het meer vol water stond, op hun wortels.



21 km	
6h00 à pied - 3h00 à VTT	
Balisage	Geel-Geel
Vertrek : Cornée du Der, parking van het strand	
Moeilijkheidsgraad per fiets	
Moeilijke route (rood niveau)	
Camping Point Pique-nique	Départ du circuit Point de vue
IGN n° 3016 Ouest : Montier en Der n° 3015 Est : Thiéblemont	



Illustration: Hervé LECOBART



9 km	
⌚ 2h30 à pied - 1h00 à VTT	
Balisateur et	Blauw-Geel
	Geel-Geel
Départ	Sainte Livière, voor het washuis
Difficulté à VTT	zeer gemakkelijk circuit (groen niveau)

n°105

8 km

Le Vieux Der


Beschrijving

Vanaf het washuis, vlakbij de molen, loopt u in de richting van het meer over een graspad langs het kanaal (aan de linkerkant), dat werd aangelegd in de tijd van de kanaal (links), dat werd aangelegd toen de Champaubert de aanleg van de vijver van Champaubert (de eerste "petit Der" in 1938).

1. Als je eenmaal een kleine weg bereikt, de weg, de Mares bosweg, het kanaal gaat ondergronds naar het meer. Sla rechtsaf. dan links en volg de kleine weg in de de richting van de Port de Nemours. Noot de mooie rij appelbomen langs de langs de weg
2. Op het Nemours kruispunt slaat u twee keer linksaf naar de twee keer naar linkslangs de dijk en volg de gele markeringen. Een kleine afleiding naar de Brèche (3 km heen en terug) geeft toegang tot een zeer mooi uitzichtpunt op het meer.
3. Verlaat de dam en sla rechtsaf naar de het "Saint Laurent" bospad. Het pad gaat dan het staatsbos in. Neem een sneetje naar rechts over 150 m voordat je de weg bereikt, het pad laat wat uitzichten toe op het Champaubert reservoir.
4. Neem dan de route des Mares, omzoomd door indrukwekkende cederbomen, die naar rechts om het bos te verlaten. Volg dan de kleine weg aan de voet van het kanaal (een kanaal dat, door de zwaartekracht, water brengt van de Marne naar het Lac du Der).
5. Verlaat het populierenbosje aan je linkerhand sla dan linksaf een zandpad op door de velden.
6. Als je de rand van het kanaal bereikt, neem dan de naar rechts om terug te keren naar het beginpunt in het vertrekpunt in Sainte Livière

Onderweg

De vogels van Vieux Der Vanaf de verschillende uitkijkpunten op het meer kunt u de tijd nemen om de vogels te bewonderen die hun dagelijkse bezigheden doen: het futenpaar en hun gezinnetje, de meerkoet herkenbaar aan zijn witte voorhoofd en ivoorkleurige snavel die contrasteren met zijn zwarte verenkleed, de ijsvogel, een kleine blauwe pijl die dicht langs het water vliegt het water...



*Calopteryx splendens (Hannu)
(Calopterygidae)*

Hervé LECOBART

Illustration: Hervé LECOBART